

## **Bekanntmachung Nr. 47 / 2022 des Amtes Schenefeld für die Gemeinde Puls**

- 1. 2. Änderung des Flächennutzungsplanes für das Gebiet „östlich von Dieken, nördlich der B 430 und südlich der L 128“ der Gemeinde Puls (Amt Schenefeld, Kreis Steinburg)**
- 2. Aufhebung des Bebauungsplanes Nr. 4 „Windpark“ für das Gebiet „Gelände zwischen Dieken und Landesstraße L 128“ der Gemeinde Puls (Amt Schenefeld, Kreis Steinburg)**

Die Gemeindevertretung der Gemeinde Puls hat am 23. September 2021 den Aufstellungsbeschluss für die 2. Änderung des Flächennutzungsplanes für das Gebiet „östlich von Dieken, nördlich der B 430 und südlich der L 128“ der Gemeinde Puls (Amt Schenefeld, Kreis Steinburg) sowie für die Aufhebung des Bebauungsplanes Nr. 4 „Windpark“ für das Gebiet „Gelände zwischen Dieken und Landesstraße L 128“ der Gemeinde Puls (Amt Schenefeld, Kreis Steinburg) siehe Anlagen 1 - 4 der amtlichen Bekanntmachung Nr. 47 / 2022, gefasst.

Diese Beschlüsse werden hiermit gem. § 2 BauGB bekannt gemacht.

**Am 10. März 2022 findet um 18.00 Uhr  
im Dorfgemeinschafts- und Feuerwehrgerätehaus Puls,  
Dieckenweg 10, 25560 Puls,**

die frühzeitige Öffentlichkeitsbeteiligung gem. Baugesetzbuch zu den o. g. Bauleitplanverfahren der Gemeinde Puls statt.

Es werden die allgemeinen Ziele und Zwecke der Planungen gemäß § 3 Abs. 1 BauGB dargelegt und dabei allgemein Gelegenheit zur Äußerung und Erörterung gegeben.

Schenefeld, den 01. März 2022

S

Amt Schenefeld  
Der Amtsdirektor  
Im Auftrag  
gez. Tabel  
(Tabel)

**Ausgehängt am 01. März 2022  
Abzunehmen am 09. März 2022  
Amt Schenefeld  
Der Amtsdirektor  
Im Auftrage**

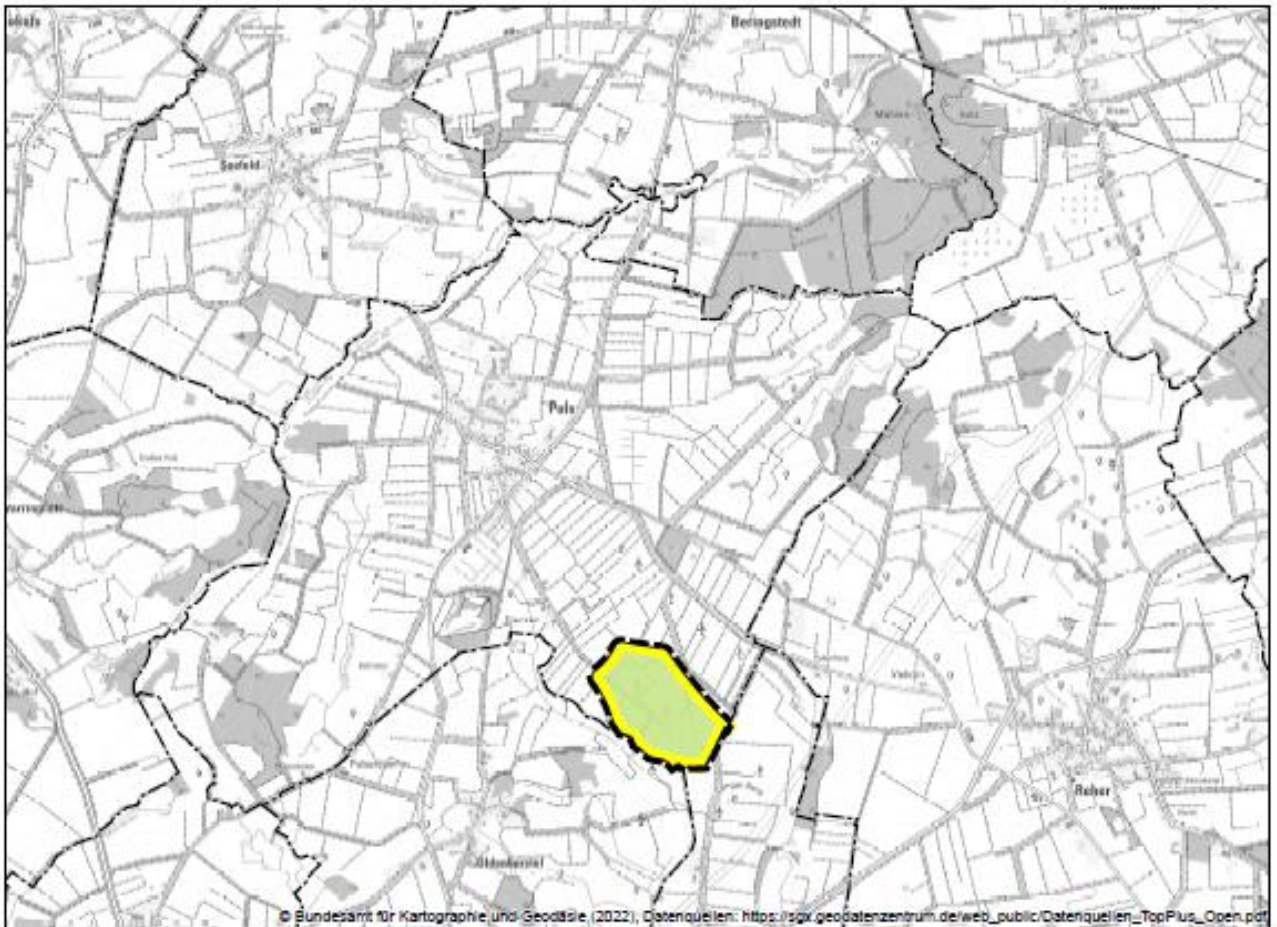
**Abgenommen am  
Amt Schenefeld  
Der Amtsdirektor  
Im Auftrage**

**Anlage 1**  
**zur amtlichen Bekanntmachung Nr. 47 / 2022 des Amtes Schenefeld**  
**für die Gemeinde Puls**

**2. Änderung des Flächennutzungsplanes für das Gebiet „östlich von Dieken, nördlich der B 430 und südlich der L 128“ der Gemeinde Puls (Amt Schenefeld, Kreis Steinburg)**

**Übersicht**

**Maßstab 1 : 25.000**



**ohne Maßstab!**

## Anlage 2 zur amtlichen Bekanntmachung Nr. 47 / 2022 des Amtes Schenefeld für die Gemeinde Puls






### 2. Änderung des Flächennutzungsplanes für das Gebiet „östlich von Dieken, nördlich der B 430 und südlich der L 128“ der Gemeinde Puls (Amt Schenefeld, Kreis Steinburg)

Planzeichnung

Maßstab 1:5.000



#### Zeichenerklärung

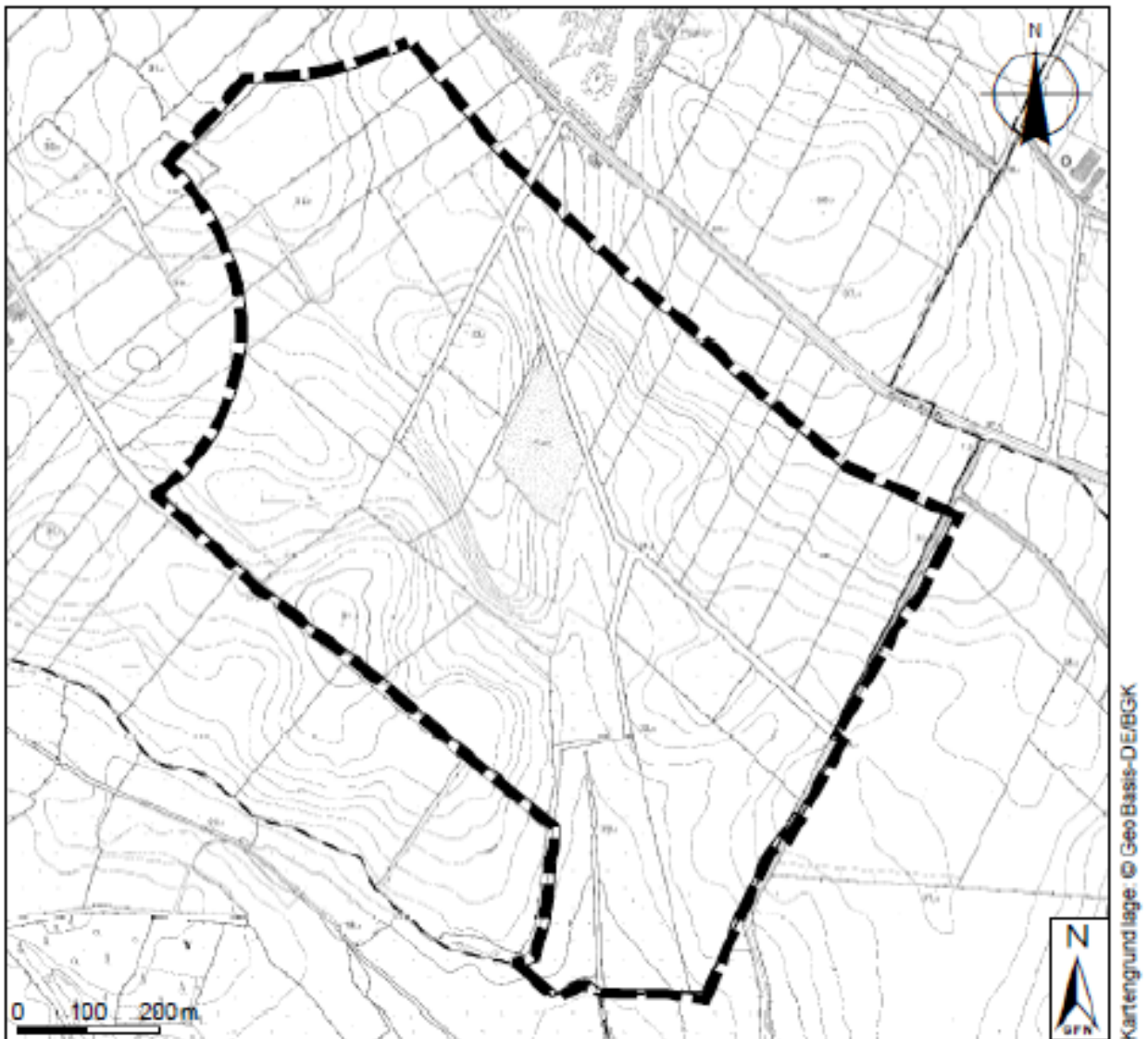
-  Flächen für die Landwirtschaft  
(gem. § 5 Abs. 2 Nr. 9 a BauGB)
-  Flächen für Anlagen, Einrichtungen  
und sonstige Maßnahmen, die dem  
Klimawandel entgegenwirken.  
(gem. § 5 Abs.2 Nr. 2 b BauGB)
-  Erneuerbare Energien - Windenergie
- Sonstige Planzeichen**
  -  Geltungsbereich
  - Nachrichtliche Übernahme**  
(gem. § 6 Abs. 4 BauGB)
  -  Gemeindegrenze

**ohne Maßstab!**

**Anlage 3**  
**zur amtlichen Bekanntmachung Nr. 47 / 2022 des Amtes Schenefeld**  
**für die Gemeinde Puls**

**Aufhebung des Bebauungsplanes Nr. 4 „Windpark“ für das Gebiet „Gelände zwischen Dieken und Landesstraße L 128“ der Gemeinde Puls (Amt Schenefeld, Kreis Steinburg)**

**Lage:**

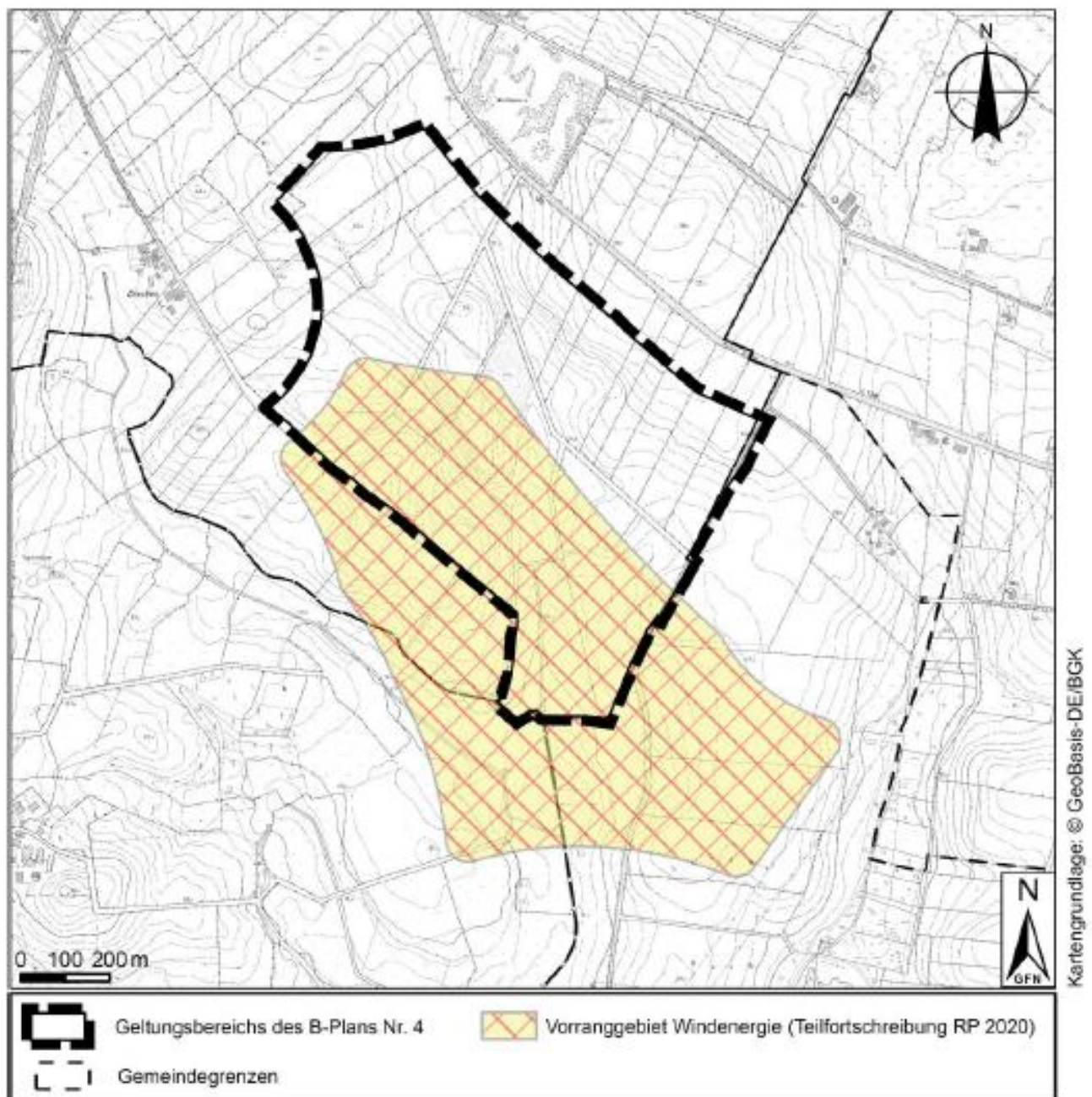


**ohne Maßstab!**

**Anlage 4**  
**zur amtlichen Bekanntmachung Nr. 47 / 2022 des Amtes Schenefeld**  
**für die Gemeinde Puls**

**Aufhebung des Bebauungsplanes Nr. 4 „Windpark“ für das Gebiet „Gelände zwischen Dieken und Landesstraße L 128“ der Gemeinde Puls (Amt Schenefeld, Kreis Steinburg)**

**Geltungsbereich:**



**ohne Maßstab!**